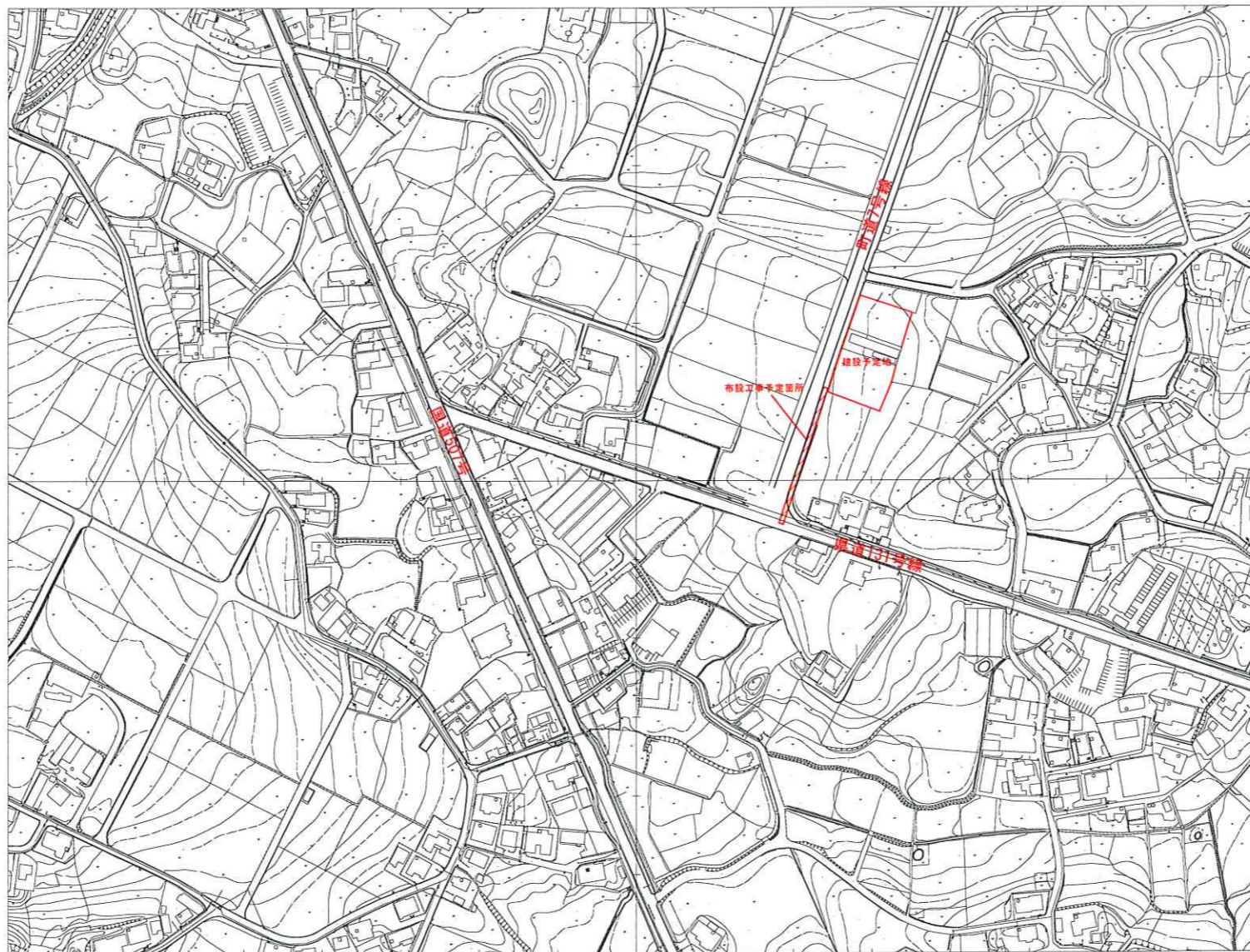


位置図

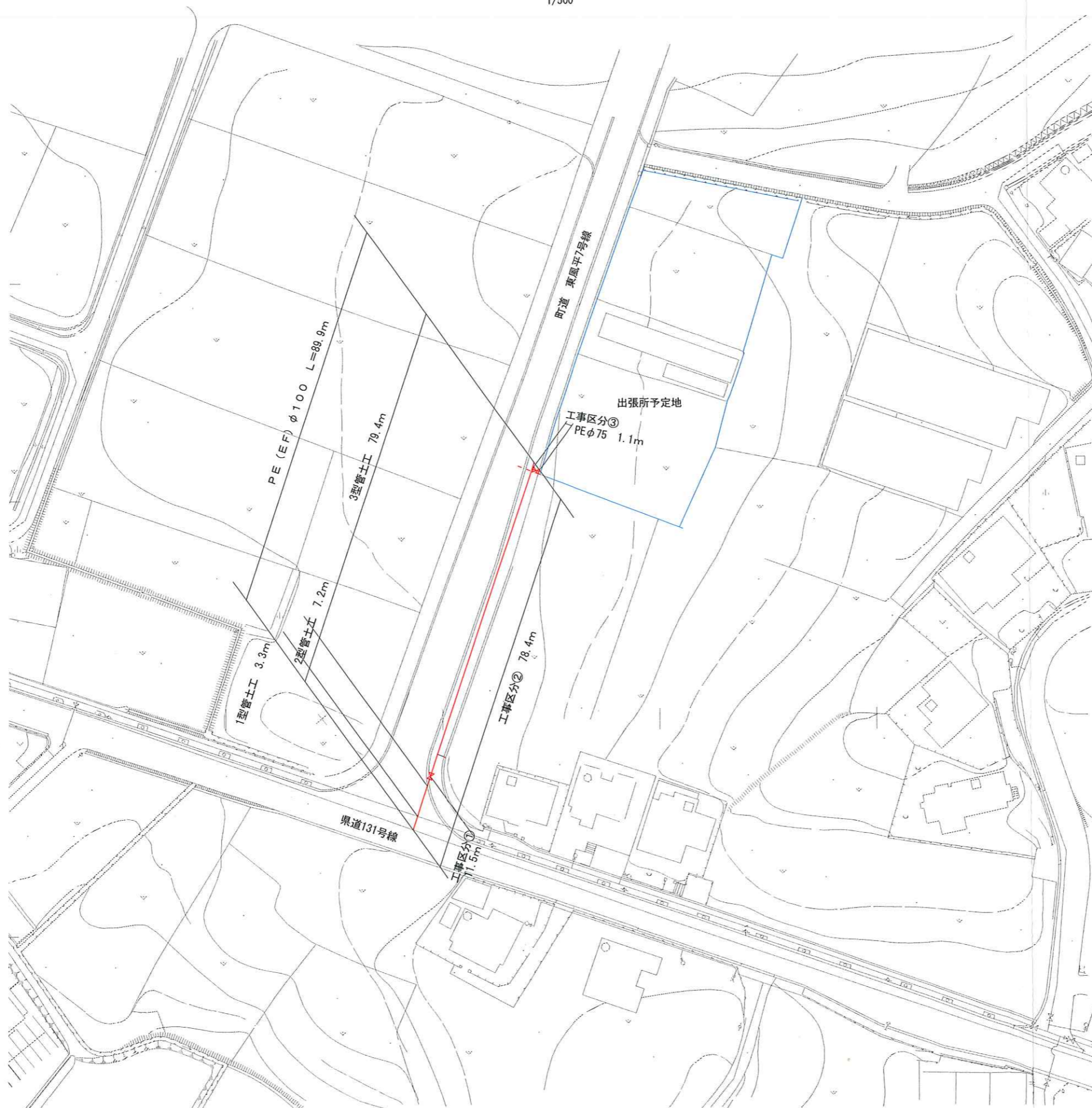


位置図



工事名	令和3年度事業 配水管布設工事 (R3-2)		
場所	八重瀬町字東風平地内		
図面種類	位置図		
縮尺	図示	図面番号	1/3
事業者名	南部水道企業団		


平面図  
1/500



工事名	令和3年度事業 配水管布設工事 (R3-2)		
場所	八重瀬町字東風平地内		
図面の種類	平面図		
縮尺	図示	図面番号	2/3
南部水道企業団			

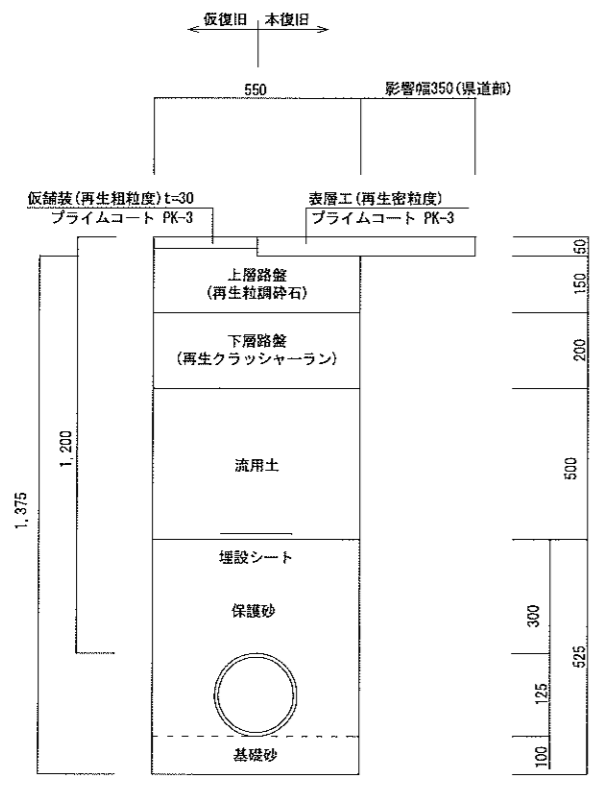
管 割 図

no scale

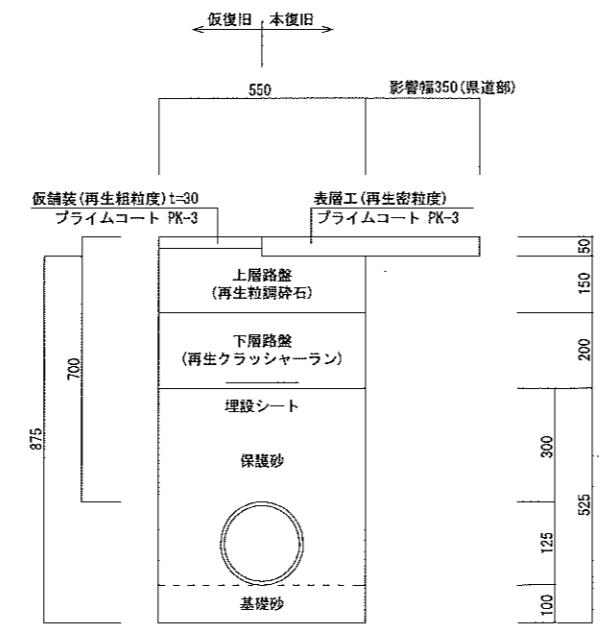


442	475	300	190	320	190	5,000	2,000	860	75,000	1,850	36
工事区分①		11,507		工事区分②		78,396		89,903		1,160	

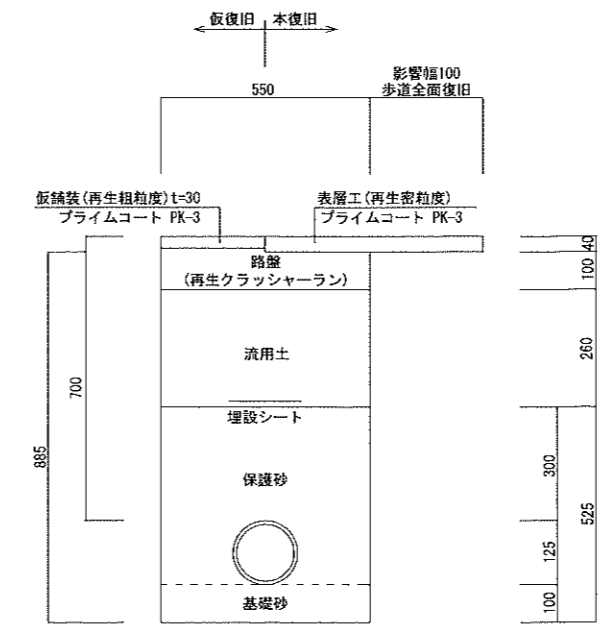
1型管土工  
(県道)



2型管土工  
(県道)



3型管土工  
(歩道部)



工 事 名	令和3年度事業 配水管布設工事 (R3-2)		
場 所	八重瀬町字東風平地内		
図面の種類	平面図		
縮 尺	図示	図面番号	3/3
南 部 水 道 企 業 団			